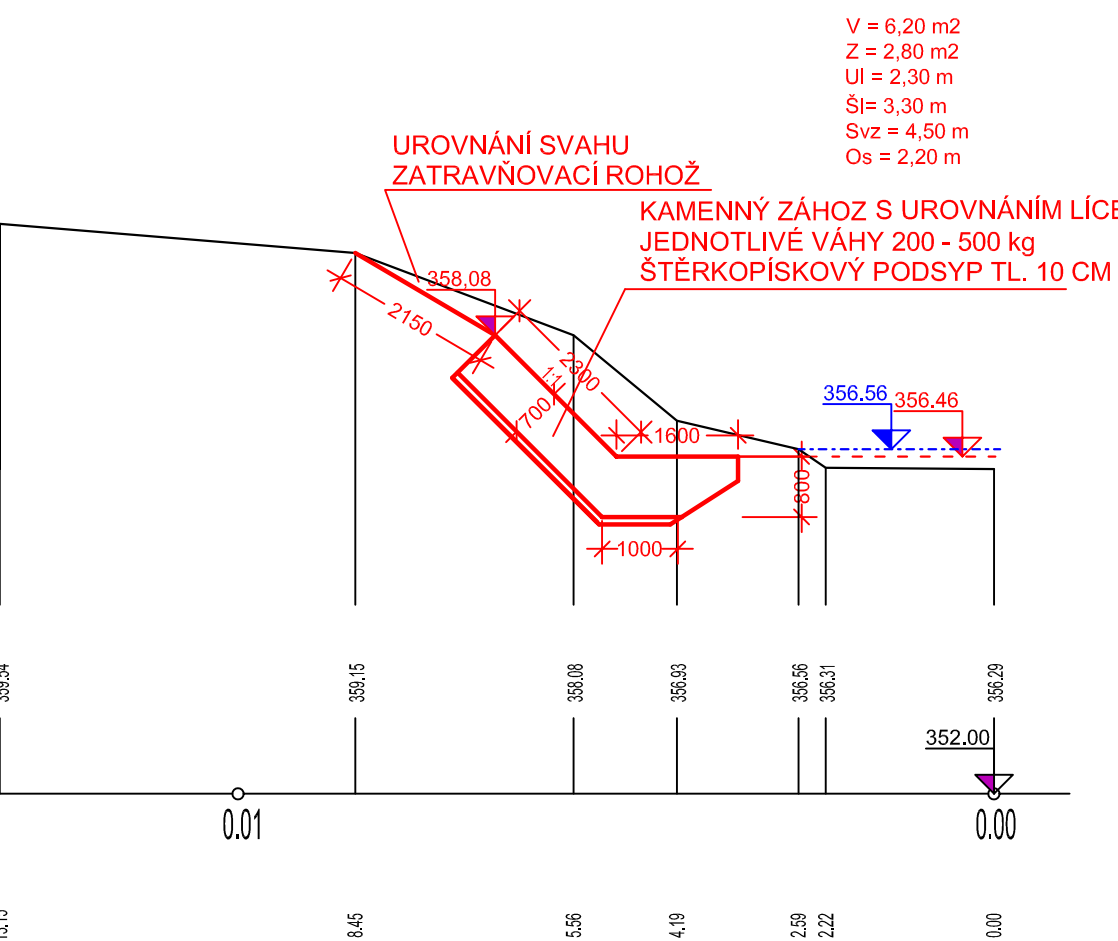
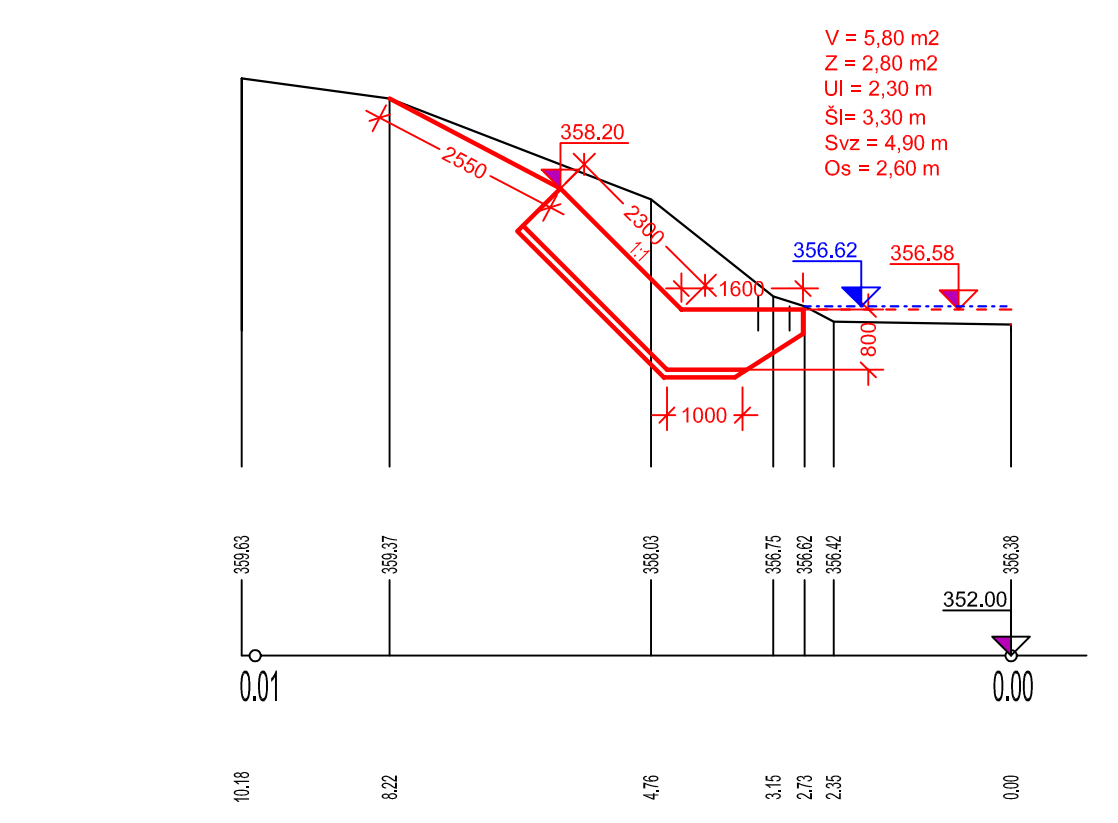


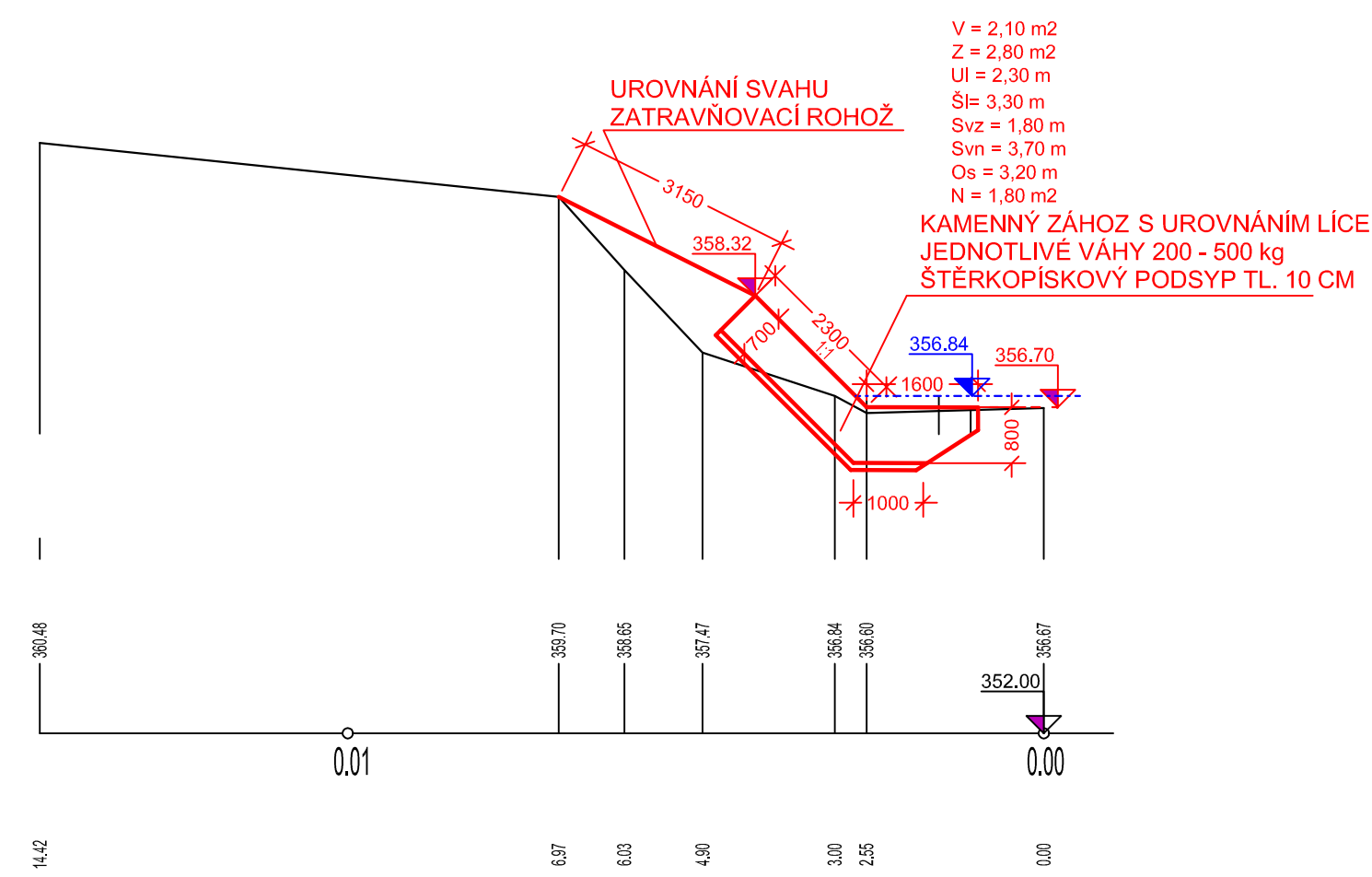
PF A KM 0.0370



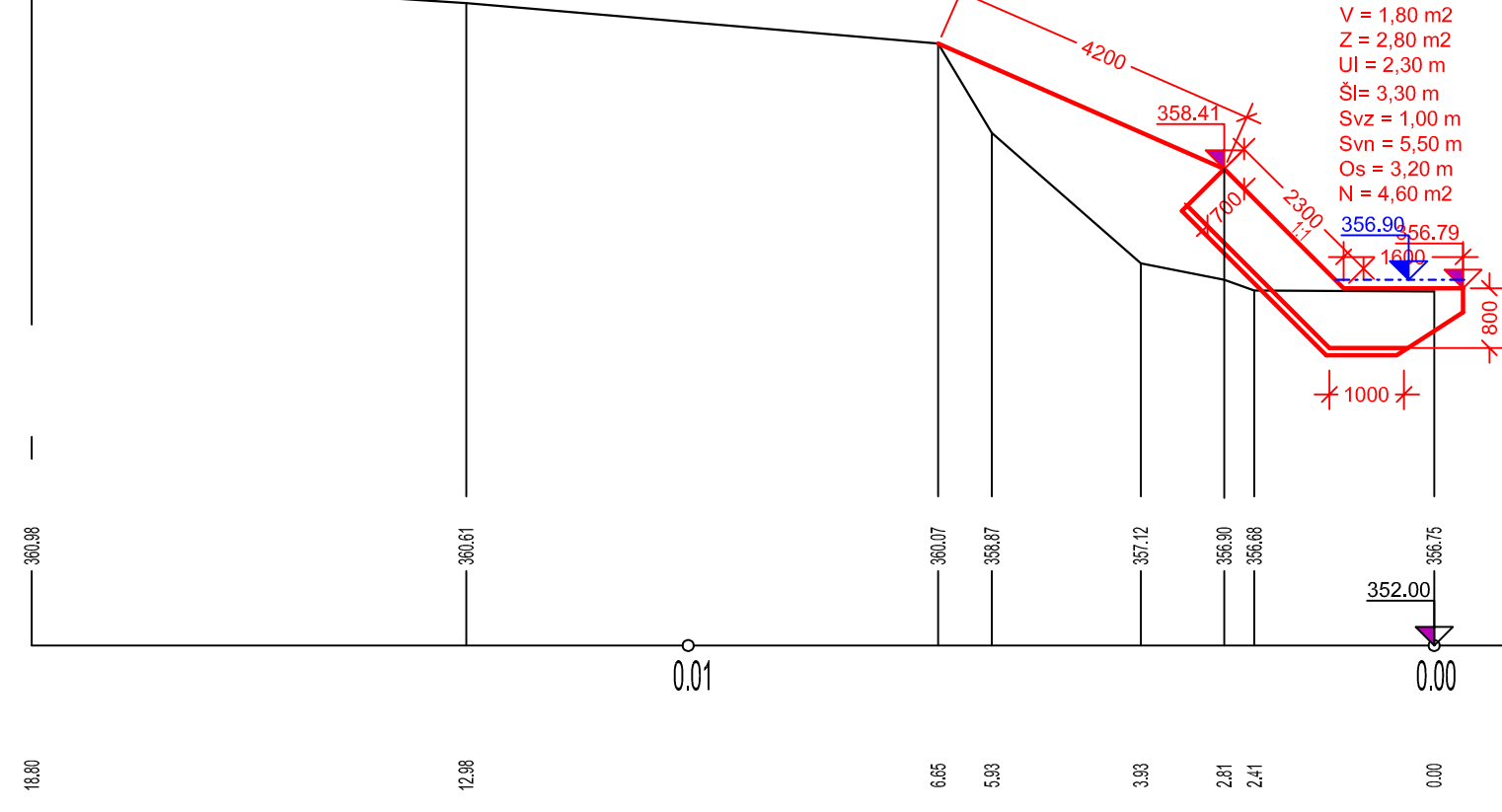
PF B KM 0.0550



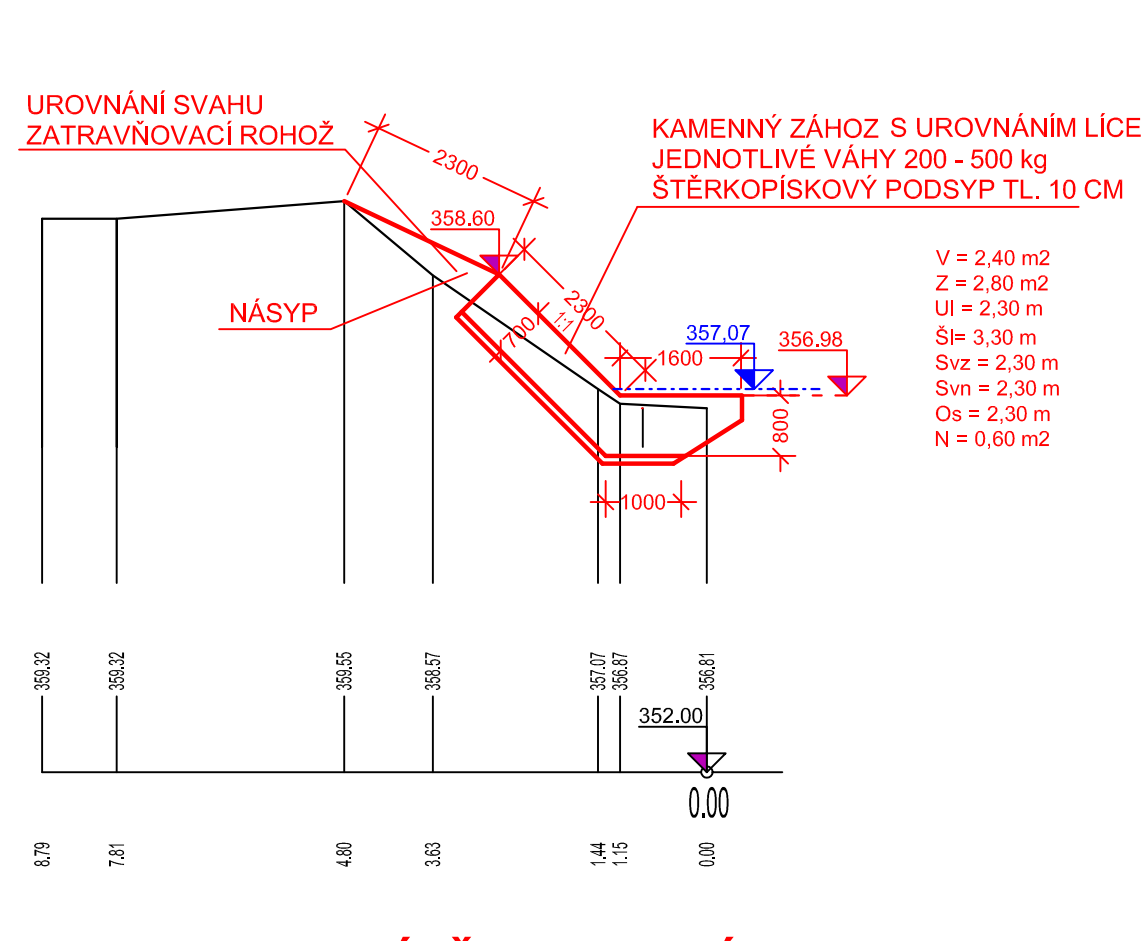
PF C KM 0.0715



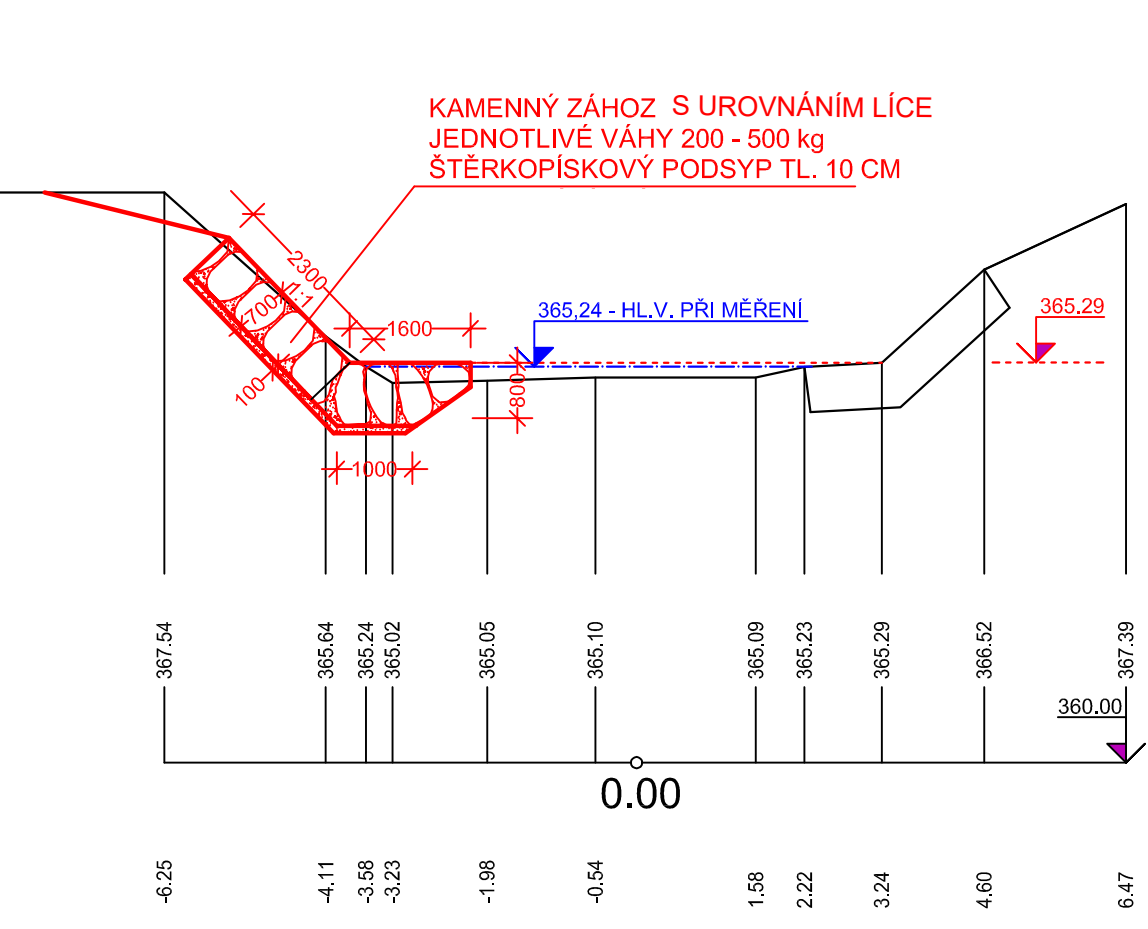
PF D KM 0.0845



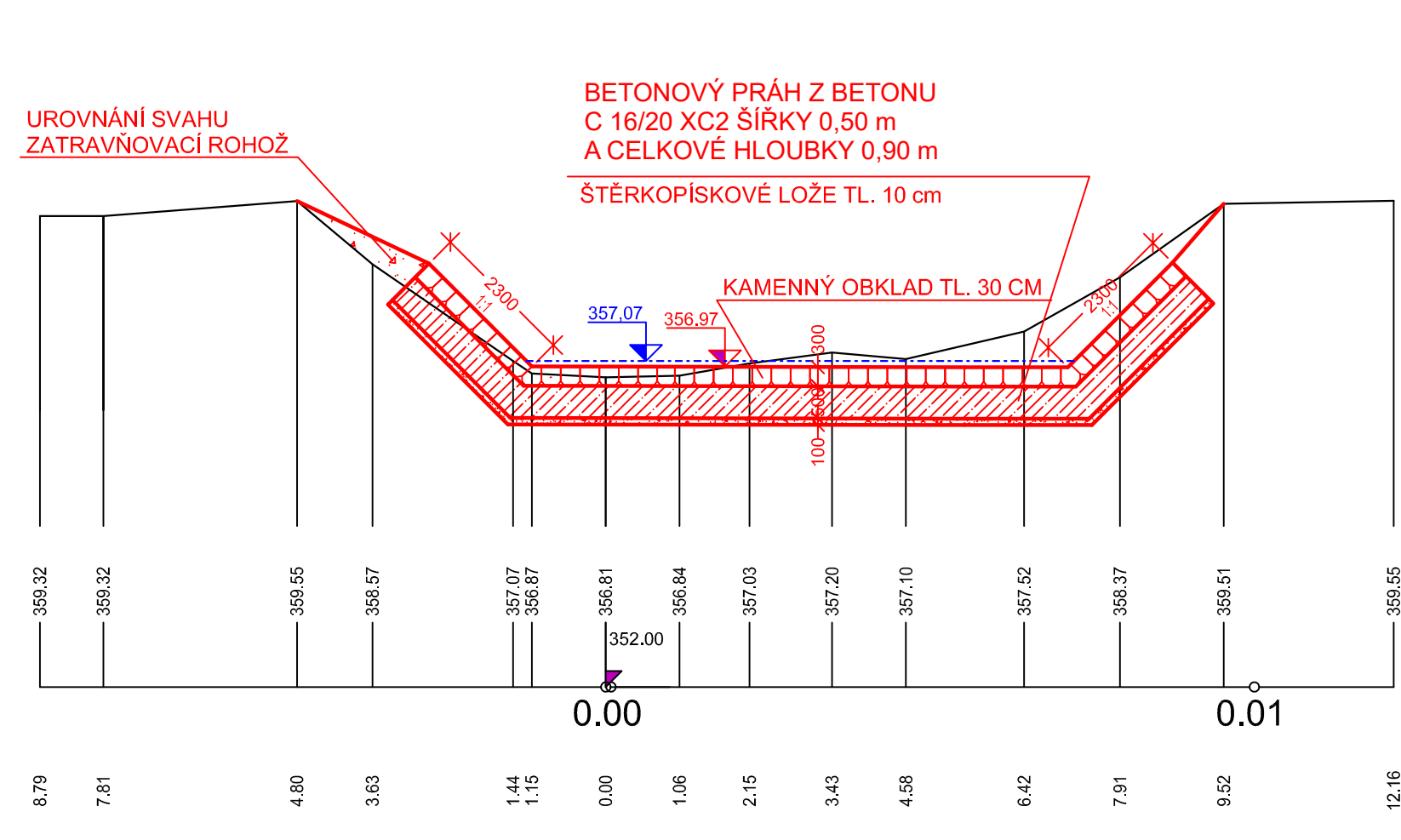
PF E KM 0.1115



VZOROVÉ ŘEZY - ZÁHOZ



VZOROVÉ ŘEZY - STABILIZAČNÍ PRÁH



LEGENDA:

- V = VÝKOP
- Z = ZÁHOZ
- Ul = UROVNÁNÍ LÍCE ROVNANINY
- Šl = ŠTĚRKOVÉ LOŽE
- Svz = SVAHOVÁNÍ ZÁŘEZU
- Svn = SVAHOVÁNÍ NÁSYPU
- N = NÁSYP
- Os = OSETÍ

Výškový systém: Balt po vyrovnání

Ved. odd. proj.	Ing. Petr VÁVRA	Autor. tech.	Bc. K.MANDLÍKOVÁ
Zodp. proj.	Bc. K.MANDLÍKOVÁ	Kreslil	Bc. K.MANDLÍKOVÁ
Kraj:	Královéhradecký	Obec:	Rudník
		K.Ú.:	Arnultovice

Investor: Povodí Labe, státní podnik, OIČ, Hradec Králové

Název akce:	ČISTÁ ARNULTOVICE OPEVNĚNÍ BŘEHU Ř.KM 1,600 - 3,070
Datum	říjen 2018
Stupeň	DPS
Pořadové číslo	3536
Číslo stavby	219170014
Č. přílohy	Č. přílohy

Příloha:	PŘÍČNÉ PROFILY 2 (LEVÝ BŘEH)
Měřítko	1:100
	D.8.A

